

## Lien vers la carte interactive de l'AFP de Valmeinier par geo.IDE:

cliquer sur le lien suivant, ou recopier cette adresse dans la barre d'adresses de votre navigateur:

[http://carto.geo-ide.application.developpement-durable.gouv.fr/500/AFP\\_73307.map](http://carto.geo-ide.application.developpement-durable.gouv.fr/500/AFP_73307.map)

### Comment utiliser la carte interactive ?

**Direction Départementale des Territoires de la Savoie**

**AFP de Valmeinier**

Afficher une autre carte  
 Garder le même zoom (si possible)  
 Ouvrir dans une nouvelle fenêtre

Observatoire des Territoires de la Savoie

**Situation**

**Localisation à l'adresse**

Rue, Avenue, Hameau... : ex : 3 rue de Savoie  
Code postal et/ou localité : ex : 75006 PARIS




Rechercher Effacer les résultats

**Localisation parcellaire**

AUVERGNE-RHONE-ALPES  
SAVOIE  
VALMEINIER  
0D  
0001  
0618  
0619  
0620  
0621  
0622  
0623  
0624  
0625  
0626  
0627  
0628  
0629  
0631  
0633

## Pour localiser une parcelle sur la carte à partir de sa référence cadastrale:

Localiser

- Renseigner la localisation avec les menus déroulants:  
Commencer à écrire "Auvergne-Rhône-Alpes" dans "choisir une région"
- puis Savoie
- puis Valmeinier
- puis la section cadastrale (OD ...)
- puis le numéro de parcelle
- Cocher ou décocher  les informations qui vous intéressent ("sections cadastrales ...")
- Utiliser les informations de la barre d'outils en haut pour se  déplacer  zoomer etc...

